ÚZEMNÍ PLÁN DOBRUŠKA

Změna č. 8

Hlavní výkres - koncepce dopravní infrastruktury

2

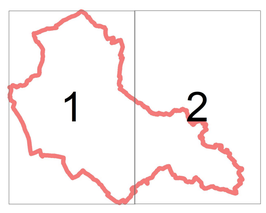

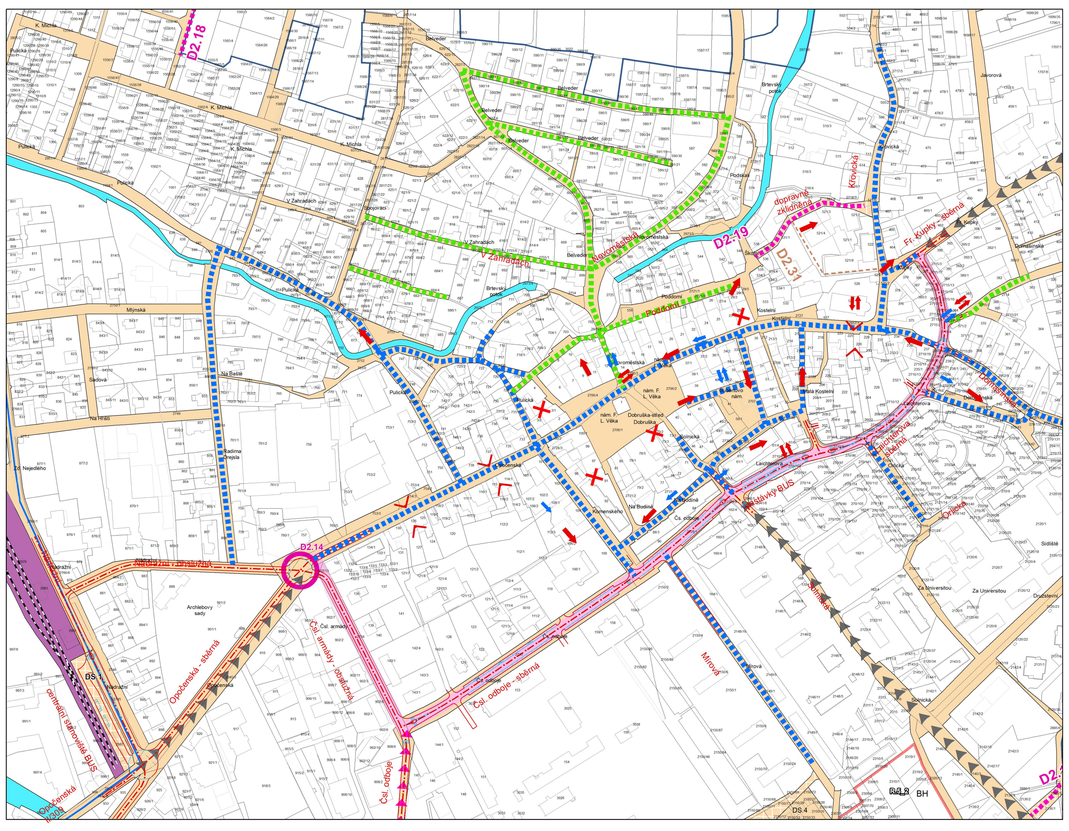

ZÁKLADNÍ ČLENĚNÍ

- hranice okresu (NÁCHOD x RYCHNOV NAD KNĚŽNOU)
- řešené území
- hranice katastrálního území
- zastavěné území
- CPZ.1 koridor plošně vymezený z nadřazené dokumetace pro technickou infrastrukturu
- GNU.1 koridor nad plochami s rozdílným způsobem využití vymezený územním plánem pro dopravní infrastrukturu
- CNZ.1 koridor nad plochami s rozdílným způsobem využití z nadřazené dokumentace pro technickou infrastrukturu
- zastavitelná plocha
- transformační plocha
- plocha změny v krajině
- R.1 územní rezerva

PLOCHY S ROZDÍLNÝM ZPŮSOBEM VYUŽITÍ

PLOCHY STABILIZOVANÉ	PLOCHY NÁVRHOVÉ	ÚZEMNÍ REZERVA	
DS	DS	DS	doprava silniční
DS.1	DS.1		doprava silniční - autobusové nádraží
DS.2	DS.2		doprava silniční - správa a údržba komunikací
DS.3			doprava silniční - čerpací stanice pohonných hmot
DS.4	DS.4		doprava silniční - garáže
DS.5	DS.5		doprava silniční - parkování na terénu
DD			doprava drážní
VU	VU		vodní a vodohospodářské všeobecné
	VH		vodohospodářské
LU	LU		lesní všeobecné

DOPRAVA

Letecká doprava

stabilizované plochy	plochy změn	územní rezervy		stav	stav
					OP LETIŠTĚ - VÝŠKOVÉ OMEZENÍ STAVEB

Drážní doprava

- ŽELEZNIČNÍ DRÁHA 028 - OPOČNO - DOBRUŠKA
- VLEČKA K BÝVALÉ CIHELNĚ
- ČD ŽELEZNIČNÍ STANICE

OCHRANNÉ PÁSMO ŽELEZNICE 60 M OD OSY KRAJNÍ KOLEJE
OCHRANNÉ PÁSMO VLEČKY 30 M OD OSY KOLEJE

Silniční doprava

- SILNICE I.TŘÍDY
- SILNICE II.TŘÍDY
- SILNICE III.TŘÍDY
- II/298 TŘÍDA KOMUNIKACE / ČÍSLO KOMUNIKACE
- MĚSTSKÝ PŮLOKRUH
- MÍSTNÍ KOMUNIKACE
- KORIDORY PŘELOŽEK KOMUNIKACÍ
- VÝZNAMNÉ VJEZDY DO MĚSTA Z NADŘAZENÉ KOMUNIKAČNÍ SÍTĚ
- D2.1 OZNAČENÍ DOPRAVNÍCH ZÁMĚRŮ - SILNIČNÍ DOPRAVA
- UPRAVOVANÉ KŘIŽOVATKY
- D1.11 OZNAČENÍ DOPRAVNÍCH ZÁMĚRŮ - PĚŠÍ A CYKLISTICKÁ DOPRAVA
- CYKOSTEZKA DOBRUŠKA - OPOČNO
- KOMUNIKACE PRO PĚŠÍ A CYKLISTICKOU DOPRAVU
- 4128 CYKLISTICKÁ TRASA S OZNAČENÍM
- TURISTICKÉ TRASY
- ZASTÁVKA VEŘEJNÉ DOPRAVY (BUS)
- PHM ČERPACÍ STANICE POHONNÝCH HMOT

OCHRANNÉ PÁSMO POZEMNÍCH KOMUNIKACÍ I. TŘÍDA - 50 M OD OSY KOMUNIKACE
OCHRANNÉ PÁSMO POZEMNÍCH KOMUNIKACÍ II. A III. TŘÍDA - 15 M OD OSY KOMUNIKACE

DOPRAVNÍ OBSLUŽNOST CENTRÁLNÍCH ČÁSTÍ MĚSTA DOBRUŠKA M - 1 / 2 500

Legenda:

stav	návrh	
		MĚSTSKÝ PŮLOKRUH
		OBSLUŽNÁ MÍSTNÍ KOMUNIKACE
		DOPRAVNĚ ZKLIDNĚNÁ MÍSTNÍ KOMUNIKACE
		KOMUNIKACE PRO PĚŠÍ A CYKLISTICKOU DOPRAVU
		HLAVNÍ VJEZDY DO MĚSTA
		NÁVRHOVÁ KRESBA KOMUNIKACÍ
		DOPRAVNÍ ZKLIDNĚNÍ
		NEPRŮJEZDNÁ KOMUNIKACE
		SMĚROVOST PROVOZU

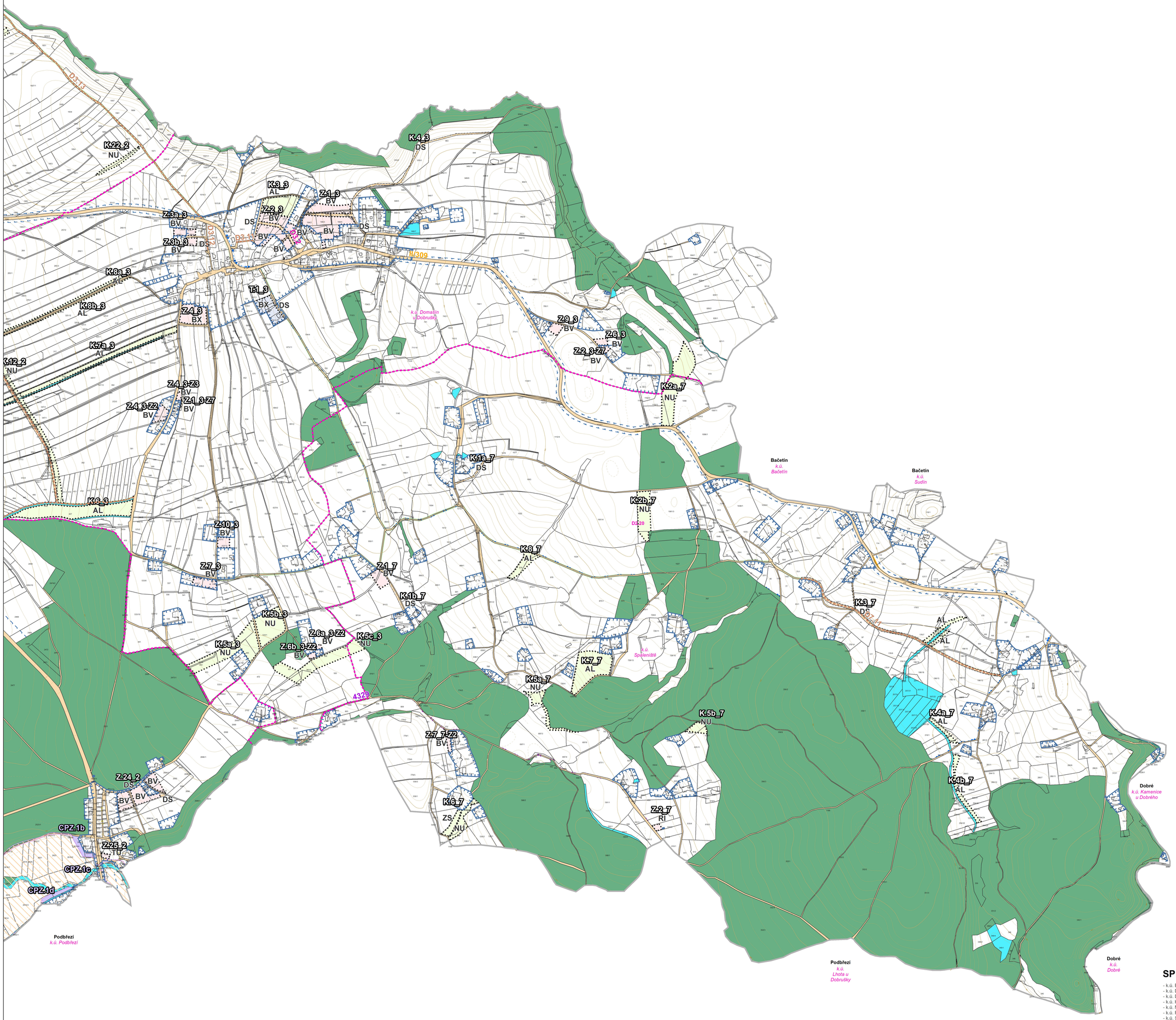

SPRÁVNÍ ÚZEMÍ MĚSTA DOBRUŠKA

- k.ú. Běstviny
- k.ú. Dobruška
- k.ú. Domašín u Dobrušky
- k.ú. Křovice
- k.ú. Málkany u Dobrušky
- k.ú. Pulice
- k.ú. Spáleniště

S

1:5 000

0 25 50 100 150 200 m

POZNÁMKA:

JEVY MAPOVÉHO PODKLADU NEJSOU V LEGENDĚ VYSVĚTLOVÁNY.

HLAVNÍ PROJEKTANT – ODPOVĚDNÝ ZÁSTUPCE ZHOTOVITELE		PROJEKTANT	ZHOTOVITEL SURPMO AKCIOVÁ SPOLEČNOST
Ing. arch. Miroslav Baťa, ČKA č. 05353		kolektiv zhotovitele	IČ 01807935
OBJEDNATEL / POŘIZOVATEL	KRAJ	MĚSTO	Opletalova 1626/36, 110 00 Praha 1
Město Dobruška/ Městský úřad Dobruška	Královéhradecký	Dobruška	Projektové středisko Hradec Králové Československé armády 219/24, 500 03 Hradec Králové
Územní plán Dobruška Změna č. 8			ZAKÁZKOVÉ ČÍSLO 03770442
			ÚČELOVÝ STUPEŇ ÚPD
			FORMÁT 1010 x 930 mm
			PROFESE URB
			DATUM 08/2024
Hlavní výkres - koncepce dopravní infrastruktury			MĚŘÍTKO 1:5 000
			ČÍSLO B.2

Spolufinancováno Evropskou unií

MINISTERSTVO PRO MÍSTNÍ ROZVOJ ČR