













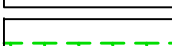





ODŮVODNĚNÍ ÚZEMNÍHO PLÁNU DOBRÉ



LEGENDA

-  Hranice kraje
-  Hranice ORP
-  Řešené území
-  Silnice I. třídy
-  Silnice II. třídy
-  Železnice - stav
-  Koridor silnice I. třídy (dle ZÚR)
-  Koridor silnice II. třídy (dle ZÚR)
-  Koridor elektrického vedení VVN dle ZÚR
-  Koridor územní rezervy VVTL - návrh (dle ZÚR)
-  Koridor pro STL přivaděč a regulační stanici Česká Čermná - návrh (dle ZÚR)
-  Nadregionální biokoridor dle ZÚR
-  Nadregionální biocentrum dle ZÚR
-  Regionální biokoridor dle ZÚR
-  Regionální biocentrum dle ZÚR
-  Hranice chráněné oblasti přirozené akumulace vod
-  Obec s rozšířenou působností pro obec Dobré
-  Obec s pověřeným úřadem pro obec Dobré

ZÁZNAM O ÚČINNOSTI: ÚZEMNÍ PLÁN DOBRÉ	
Označení správního orgánu, který územní plán vydal:	Zastupitelstvo obce Dobré
Datum nabytí účinnosti:	
Pořizovatel:	Městský úřad Dobruška, odbor rozvoje města
Jméno a příjmení oprávněné úřední osoby pořizovatele:	Ing. Šárka Šanovcová
Funkce:	referentka
	Úřední razítko a podpis


KRÁLOVÉHRADECKÝ
KRAJ



Realizováno za finanční podpory Královéhradeckého kraje

ODŮVODNĚNÍ ÚZEMNÍHO PLÁNU DOBRÉ VÝKRES ŠIRŠÍCH VZTAHŮ

2

Projektant:	REGIO, projektový ateliér s.r.o.		
Autorský kolektiv:	Ing. arch. Jana Šejvlová, RNDr. Lukáš Zemánek, Ph.D., Ing. Zlata Macháčová, Lucie Hostáková, Jan Harčarik, Pavel Kupka, Ing. Martin Šejvl		
Objednatel:	Obec Dobré	Návrh:	Září 2017
Měřítko:	1 : 100 000	Vydáný ÚP:	Červen 2018

