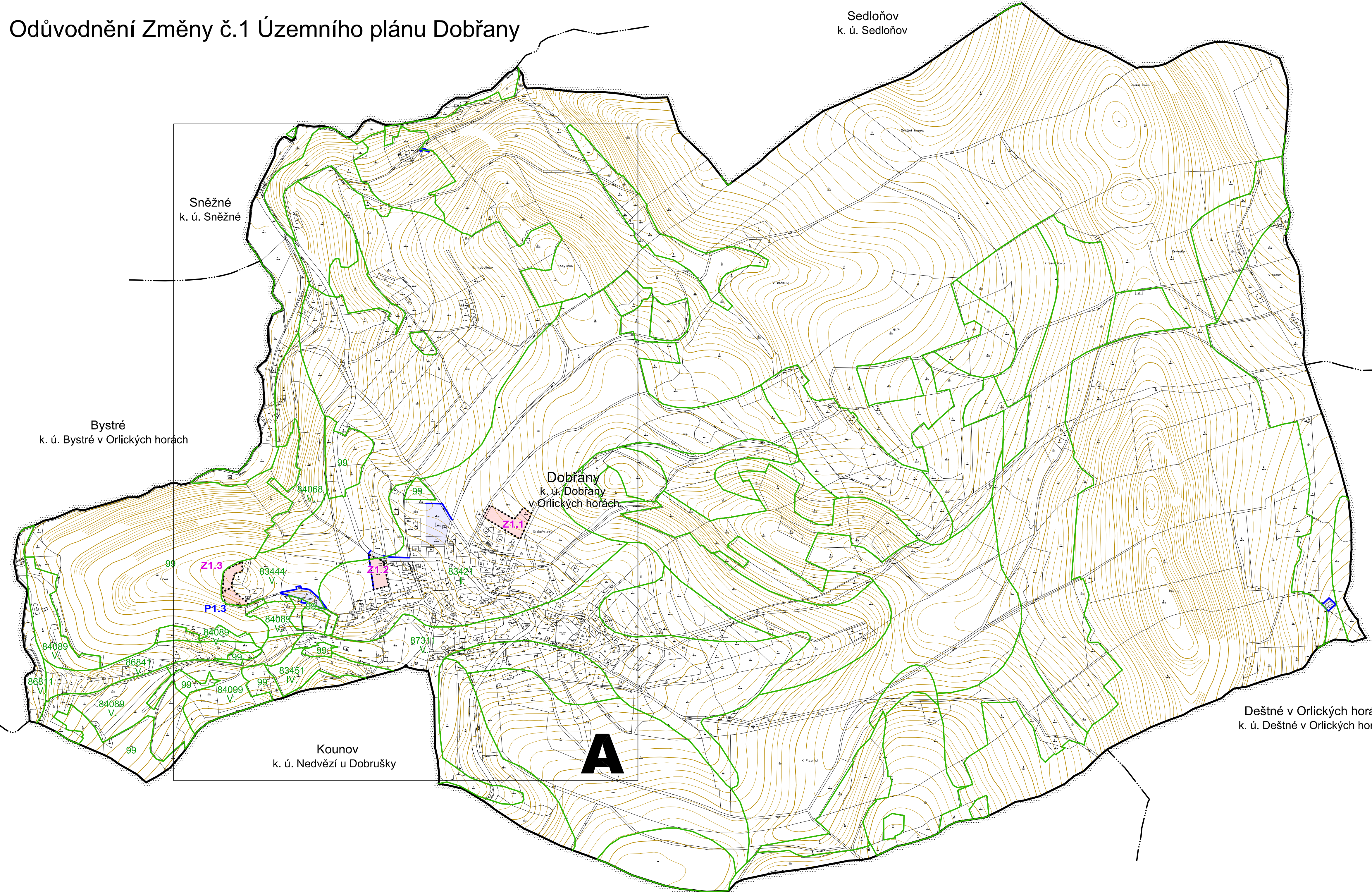


Odůvodnění Změny č.1 Územního plánu Dobřany

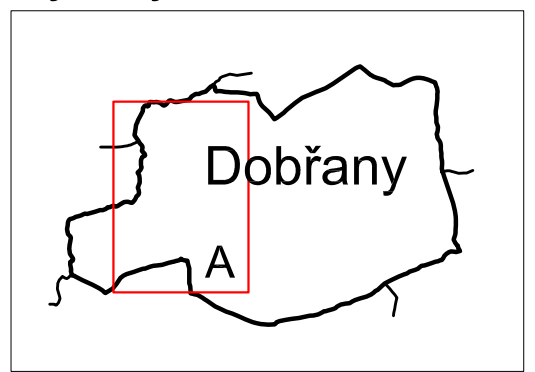
Sedloňov
k. ú. Sedloňov




LEGENDA:

STAV / PLOCHY STABILIZOVANE	NÁVRH / PLOCHY ZMĚN	ÚZEMNÍ REZERVA	
			HRANICE ÚZEMNÍCH JEDNOTEK
[Symbol: Dotted line]			Hranice řešeného území
[Symbol: Dashed line]			Hranice katastrálního území
[Symbol: Solid blue line]			Hranice zastavěného území k 11. 1. 2018
[Symbol: Dotted green line]			Hranice zastavitelných ploch (Z), ploch přestavby (P)
			ZÁBOR ZPF
[Symbol: Pink fill]			Plochy záboru zemědělského půdního fondu
[Symbol: Green outline]			Hranice BPEJ
83444			Kód BPEJ
V.			Třída ochrany

Výřezy:



Odůvodnění Změny č.1 Územního plánu Dobřany			
VÝKRES PŘEDPOKLÁDANÝCH ZÁBORŮ PŮDNÍHO FONDU			
Projektant:			
	REGIO, projektový ateliér s.r.o.		
Autorský kolektiv:	Ing. arch. Jana Šejtlová, RNDr. Lukáš Zemánek, Ph.D., Pavel Kupka, Lucie Hostáková, Jan Harčarik, Ing. Zlata Macháčová, Ing. Martin Šejvl		
Objednatel:	Obec Dobřany	Návrh:	Květen 2019
Měřítko:	1 : 5 000	Vydaná Změna č. 1:	Únor 2020