

# Územní plán Dobřany




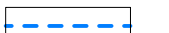




Sedloňov  
k. ú. Sedloňov

Úplné znění po vydání Změny č.1

## LEGENDA:

STAV / PLOCHY STABILIZOVANÉ	NAVRH / PLOCHY ZMĚN	ÚZEMNÍ REZERVA	HRANICE ÚZEMNÍCH JEDNOTEK
			Hranice řešeného území
			Hranice katastrálního území
			Hranice zastavěného území k 11. 1. 2018

**PLOCHY A KORIDORY PRO VEŘEJNĚ PROSPĚŠNÉ STAVBY A OPATŘENÍ**  
Veřejně prospěšné stavby, pro které je možné vyvlastnit práva k pozemkům a stavbám, a současně uplatnit zřízení předkupního práva dle par. 101 zák.č. 183/2006 Sb.

-  Veřejná dopravní infrastruktura (ulice)
-  Poldr
-  Komunikace pro pěší
-  Vodovodní řady
-  AT stanice
-  Kanalizace dešťová
-  Elektrické vedení NN kabelové
-  Kabely veřejné telekomunikační sítě

Veřejně prospěšná opatření, pro které je možné vyvlastnit práva k pozemkům a stavbám

-  Veřejně prospěšná opatření
-  LBK - místní biokoridory
-  RBK - regionální biokoridory
-  RBC - regionální biocentra

Sněžné  
k. ú. Sněžné

Bystré  
k. ú. Bystré v Orlických horách

Dobřany  
k. ú. Dobřany v Orlických horách

Kounov  
k. ú. Nedvězí u Dobrušky

Deštné v Orlických horách  
k. ú. Deštné v Orlických horách

Územní plán Dobřany - Úplné znění po vydání Změny č.1

VÝKRES VEŘEJNĚ PROSPĚŠNÝCH STAVEB, OPATŘENÍ A ASANACÍ

Projektant:

REGIO, projektový ateliér s.r.o.

**REGIO** s.r.o.  
PROJEKTOVÝ ATELIÉR  
HRADEC KRÁLOVÉ

Autorský kolektiv:

Ing. arch. Jana Šejvlová, Ing. Zlata Machašová,  
Pavel Kupka, Jan Harčarik

Objednatel: Obec Dobřany

Vydání ÚP: Prosinec 2008

Měřítko:

1 : 5 000 Vydání Změna č. 1: