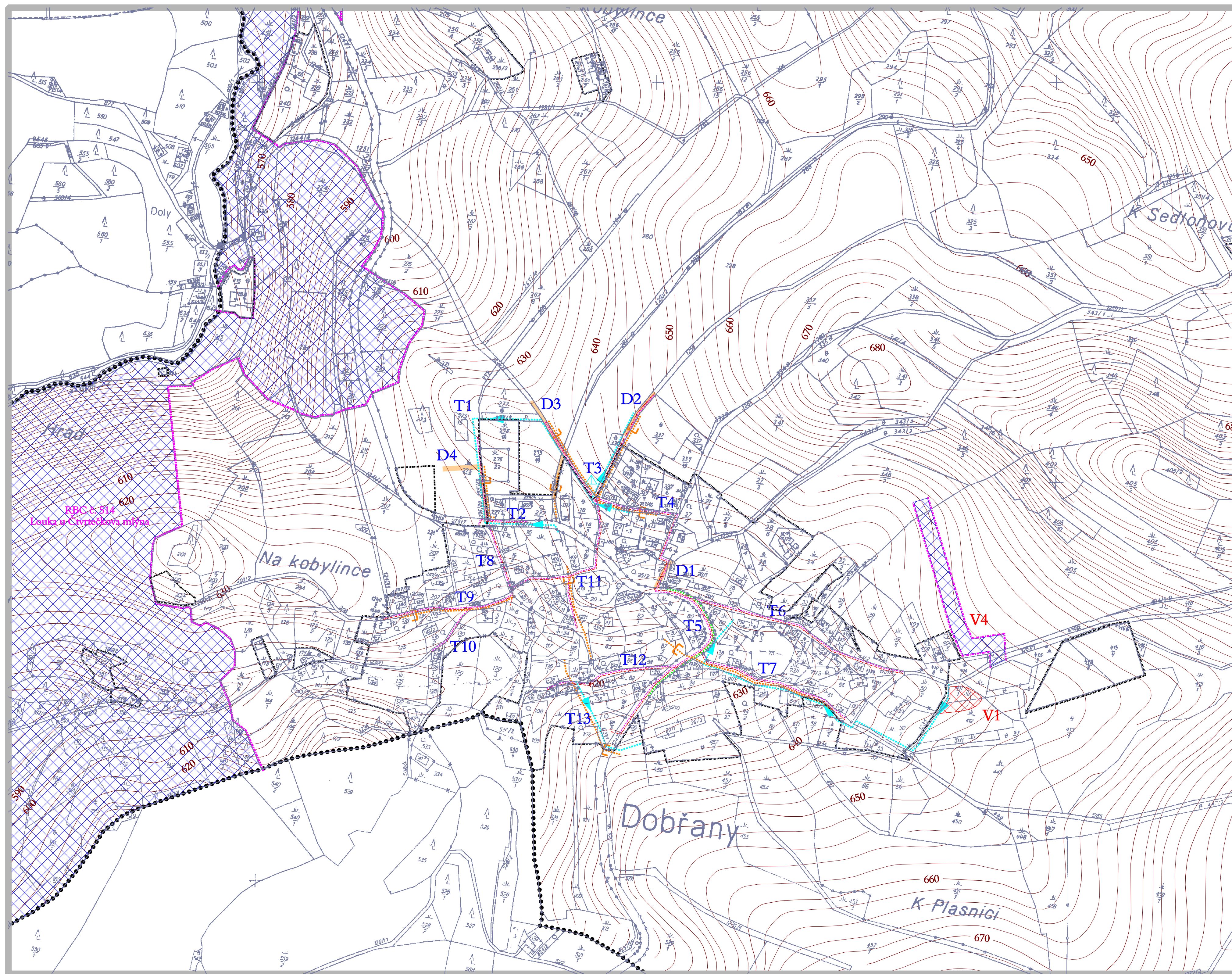










ÚZEMNÍ PLÁN DOBŘANY







PLOCHY A KORIDORY PRO VEŘEJNĚ PROSPĚŠNÉ STAVBY A OPATŘENÍ



Veřejně prospěšné stavby, pro které je možné vyvlastnit práva k pozemkům a stavbám, a současně uplatnit zřízení předkupního práva dle par. 101 zák.č. 183/2006 Sb.

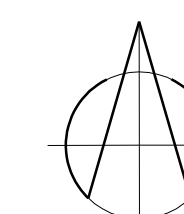
-  veřejná dopravní infrastruktura (ulice)
-  poldr
-  komunikace pro pěší
-  vodovodní řady
-  AT stanice
-  kanalizace dešťová
-  elektrické vedení NN kabelové
-  kabely veřejné telekomunikační sítě

Veřejně prospěšná opatření, pro které je možné vyvlastnit práva k pozemkům a stavbám, a současně uplatnit zřízení předkupního práva dle par. 101 zák.č. 183/2006 Sb.


-  veřejně prospěšná opatření
-  LBK - místní biokoridory
-  RBK - regionální biokoridory
-  RBC - regionální biocentra

INFORMATIVNÍ ÚDAJE

-  hranice řešeného (katastrálního území) Dobřany v Orli. horách
-  hranice zastavěného území k 1.1.2007



VÝKRES VEŘEJNĚ PROSPĚŠNÝCH STAVEB, OPATŘENÍ A ASANACÍ 1 : 2.880

Pořizovatel : Městský úřad Dobruška, odbor výstavby Projektant : AR projekt, s.r.o., Hvězdoslavova 1183/29a, 627 00 Brno Datum zpracování : 2/2007		 projekt, s.r.o.
Vedoucí projektant : Ing. arch. Milan Hučík	Vypracovali : Ing. arch. Milan Hučík Ing. arch. Gabriela Konečná	

ZÁZNAM O ÚČINNOSTI ÚZEMNÍHO PLÁNU	
Správní orgán, který územní plán vydal: Zastupitelstvo obce Dobřany	Razítko
Číslo jednací: Datum vydání: Datum nabytí účinnosti:	
Pořizovatel : Městský úřad Dobruška, odbor výstavby	Razítko
Jméno a příjmení oprávněné osoby pořizovatele: Funkce: vedoucí odboru Podpis:	