

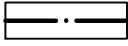





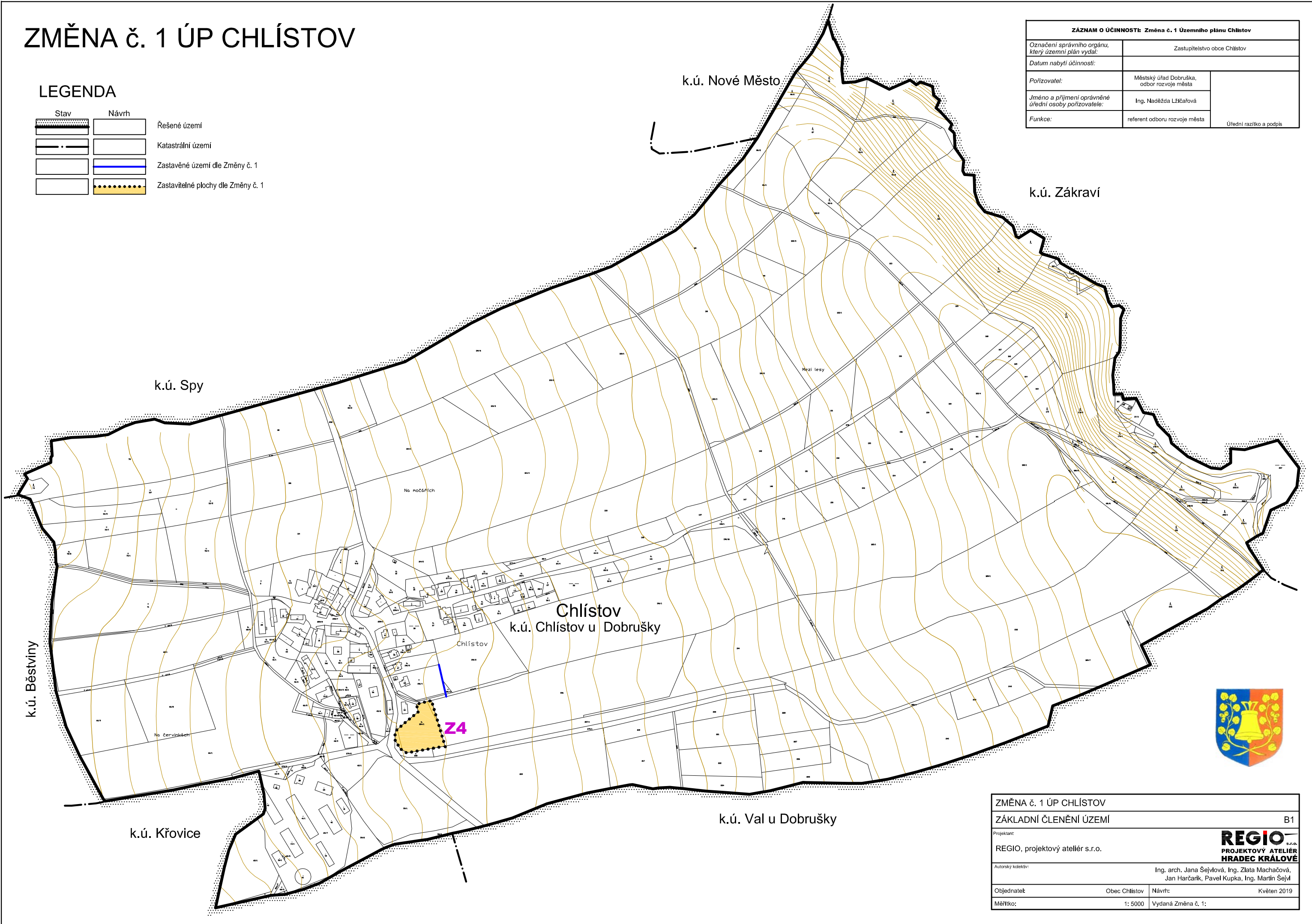


ZMĚNA č. 1 ÚP CHLÍSTOV

LEGENDA

Stav	Návrh	
		Řešené území
		Katastrální území
		Zastavěné území dle Změny č. 1
		Zastavitelné plochy dle Změny č. 1



ZÁZNAM O ÚČINNOSTI: Změna č. 1 Územního plánu Chlístov		
Označení správního orgánu, který územní plán vydal:	Zastupitelstvo obce Chlístov	
Datum nabytí účinnosti:		
Pořizovatel:	Městský úřad Dobruška, odbor rozvoje města	
Jméno a příjmení oprávněné úřední osoby pořizovatele:	Ing. Naděžda Lžíčalová	
Funkce:	referent odboru rozvoje města	Úřední razítko a podpis



ZMĚNA č. 1 ÚP CHLÍSTOV		
ZÁKLADNÍ ČLENĚNÍ ÚZEMÍ		B1
Projektant:	REGIO, projektový ateliér s.r.o.	
Autorský kolektiv:	Ing. arch. Jana Šejvlová, Ing. Zlata Machačová, Jan Harčarik, Pavel Kupka, Ing. Martin Šejvl	
Objednatel:	Obec Chlístov	Návrh: Květen 2019
Měřítko:	1: 5000	Vydaná Změna č. 1: