





















LEGENDA

-  Státní hranice
-  Hranice ORP
-  Hranice řešeného území
-  Silnice I. třídy - stav
-  Silnice II. třídy - stav
-  Železnice - stav
-  Koridor železnice dle ZÚR - návrh
-  Koridor železnice dle ZÚR - územní rezerva
-  Koridor silnice I. třídy dle ZÚR - návrh
-  Koridor silnice II. třídy dle ZÚR - návrh
-  Koridor elektrického vedení VVN dle ZÚR - návrh
-  Koridor VTL plynovodu dle ZÚR - návrh
-  Koridor vysokotlakého plynovodu s tlakem nad 40 barů - územní rezerva
-  Nadregionální biokoridor dle ZÚR
-  Nadregionální biocentrum dle ZÚR
-  Regionální biokoridor dle ZÚR
-  Regionální biocentrum dle ZÚR
-  Hranice chráněné oblasti přirozené akumulace vod
-  Obec s rozšířenou působností pro obec Ohnišov
-  Obec s pověřeným úřadem pro obec Ohnišov



Realizováno za finanční podpory Královéhradeckého kraje

ZÁZNAM O ÚČINNOSTI: Územní plán Ohnišov		
Označení správního orgánu, který územní plán vydal:	Zastupitelstvo obce Ohnišov	
Datum nabytí účinnosti:		
Poživatel:	Městský úřad Dobruška, odbor rozvoje města	Úřední razítko a podpis
Jméno a příjmení oprávněné úřední osoby pořizovatele:	Ing. Naděžda Lžíčarová	
Funkce:	referent odboru rozvoje města	

ODŮVODNĚNÍ ÚZEMNÍHO PLÁNU OHNIŠOV		VÝKRES ŠIRŠÍCH VZTAHŮ		2
Projektant:	REGIO, projektový ateliér s.r.o.			REGIO s.r.o. PROJEKTOVÝ ATELIER PRAHEDEC KRÁLOVÉ
Autorský kolektiv:	Ing. arch. Jana Šejvllová, RNDr. Lukáš Zemánek, Ph.D., Ing. Zlata Macháčová, Pavel Kupka, Jan Harčarik, Ing. Martin Šejml			
Objednatel:	Obec Ohnišov	Návrh:	Prosinec 2019	
Měřítko:	1 : 100 000	Vydaná ÚP:	Únor 2021	