























LEGENDA

-  Státní hranice
-  Hranice ORP
-  Hranice řešeného území
-  Silnice I. třídy - stav
-  Silnice II. třídy - stav
-  Železnice - stav
-  Koridor železnice dle ZÚR - návrh
-  Koridor železnice dle ZÚR - územní rezerva
-  Koridor silnice I. třídy dle ZÚR - návrh
-  Koridor silnice II. třídy dle ZÚR - návrh
-  Koridor elektrického vedení VVN dle ZÚR - návrh
-  Koridor VTL plynovodu dle ZÚR - návrh
-  Koridor vysokotlakého plynovodu s tlakem nad 40 barů - územní rezerva
-  Nadregionální biokoridor dle ZÚR
-  Nadregionální biocentrum dle ZÚR
-  Regionální biokoridor dle ZÚR
-  Regionální biocentrum dle ZÚR
-  Hranice chráněné oblasti přirozené akumulace vod
-  Obec s rozšířenou působností pro obec Ohnišov
-  Obec s pověřeným úřadem pro obec Ohnišov



**KRÁLOVÉHRADECKÝ
KRAJ**



Realizováno za finanční podpory Královéhradeckého kraje

ODŮVODNĚNÍ ÚZEMNÍHO PLÁNU OHNIŠOV VÝKRES ŠIRŠÍCH VZTAHŮ

2

Projektant:

REGIO, projektový ateliér s.r.o.

REGIO s.r.o.
PROJEKTOVÝ ATELIER
HRADEC KRÁLOVÉ

Autorský kolektiv:

Ing. arch. Jana Šejvlíková, RNDr. Lukáš Zemánek, Ph.D., Ing. Zlata Macháčová,
Pavel Kupka, Jan Harčarik, Ing. Martin Šejml

Objednatel:

Obec Ohnišov

Návrh:

Prosinec 2019

Měřítko:

1 : 100 000

Vydaná ÚP: