

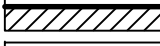

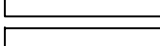







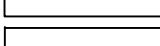






ODŮVODNĚNÍ ÚZEMNÍHO PLÁNU PODBŘEZÍ



LEGENDA

-  Hranice kraje
-  Hranice ORP
-  Řešené území
-  Silnice I. třídy
-  Silnice II. třídy
-  Železnice - stav
-  Koridor silnice I. třídy (dle ZÚR)
-  Koridor silnice II. třídy (dle ZÚR)
-  Koridor elektrického vedení VVN dle ZÚR
-  Koridor územní rezervy VVTL - návrh (dle ZÚR)
-  Nadregionální biokoridor dle ZÚR
-  Nadregionální biocentrum dle ZÚR
-  Regionální biokoridor dle ZÚR
-  Regionální biocentrum dle ZÚR
-  Hranice chráněné oblasti přirozené akumulace vod
-  Obec s rozšířenou působností pro obec Podbřezí
-  Obec s pověřeným úřadem pro obec Podbřezí

ZÁZNAM O ÚČINNOSTI: Územní plán Podbřezí	
Označení správního orgánu, který územní plán vydal:	Zastupitelstvo obce Podbřezí
Datum nabytí účinnosti:	
Pořizovatel:	Městský úřad Dobruška, odbor rozvoje města
Jméno a příjmení oprávněné úřední osoby pořizovatele:	
Funkce:	Úřední razítko a podpis

ODŮVODNĚNÍ ÚZEMNÍHO PLÁNU PODBŘEZÍ VÝKRES ŠIRŠÍCH VZTAHŮ 2

Projektant:	REGIO, projektový ateliér s.r.o.		
Autorský kolektiv:	Ing. arch. Jana Šejvlová, RNDr. Lukáš Zemánek, Ph.D., Ing. Zlata Macháčová, Jan Harčarik, Pavel Kupka, Lucie Hostáková, Ing. Martin Šejvl		
Objednatel:	Obec Podbřezí	Návrh:	Září 2017
Měřítko:	1 : 100 000	Vydáný ÚP:	Leden 2018

Spolufinancováno z prostředků Ministerstva pro místní rozvoj



**MINISTERSTVO
PRO MÍSTNÍ
ROZVOJ ČR**

