






ÚZEMNÍ STUDIE VEŘEJNÉHO PROSTRANSTVÍ


Dobruška - lokalita Z2.15


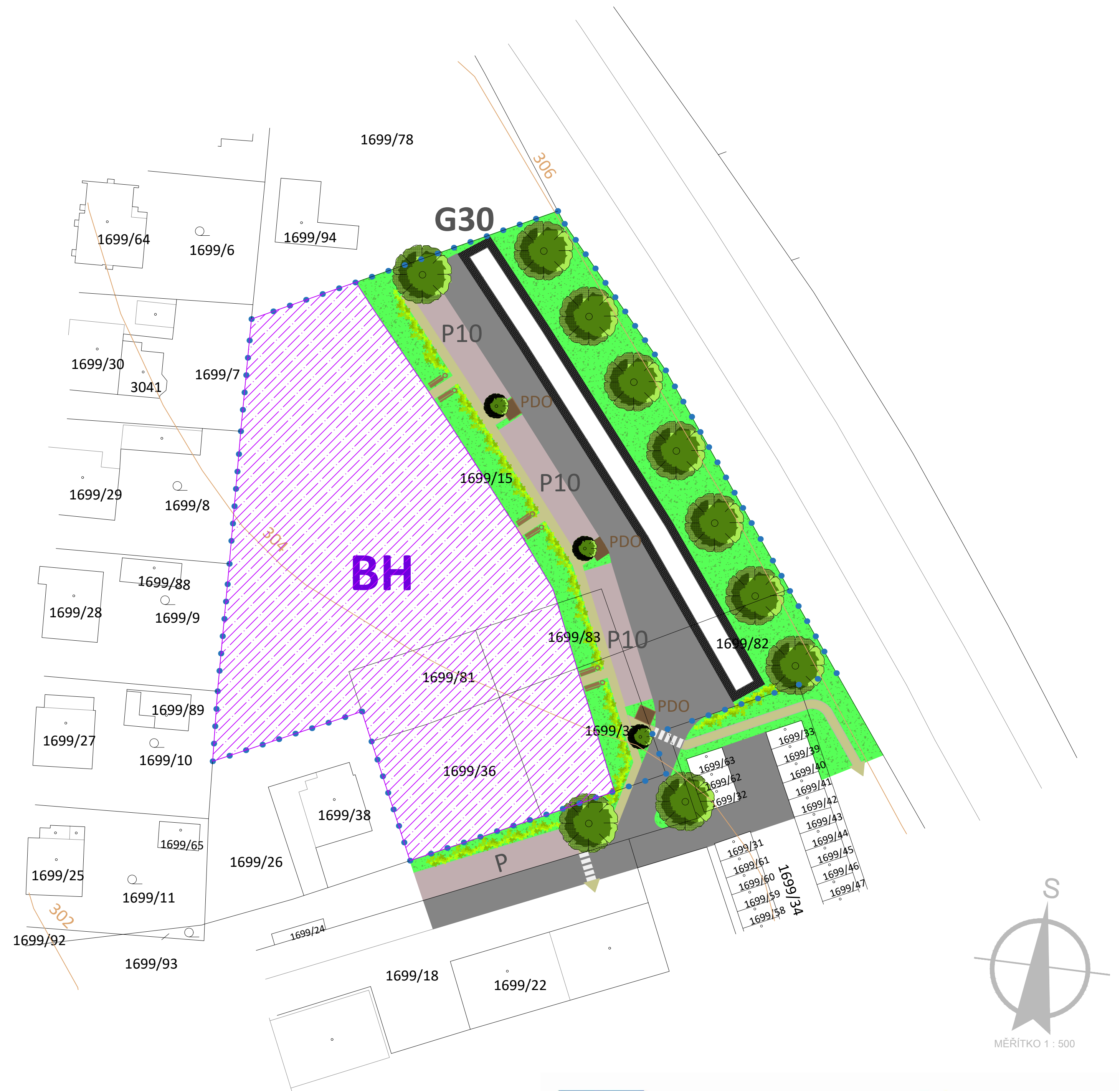
HLAVNÍ VÝKRES

LEGENDA

-  hranice řešeného území
-  polohopis
-  výškopis
-  stavby vymezující prostor veřejného prostranství (G - garáže)
-  plochy vymezující prostor veřejného prostranství (BH - plochy bydlení v bytových domech)

VEŘEJNÁ PROSTRANSTVÍ

-  komunikace pro motorovou dopravu - asfalt
-  komunikace pro motorovou dopravu - parkovací stání - dlažba
-  přechod pro chodce
-  komunikace pro nemotorovou dopravu - dlažba
-  veřejná zeleň nízká a střední včetně mobiliáře pro každodenní oddech, rekreaci a sportovní vyžití
-  veřejná zeleň vysoká
-  přístřešky pro kontejnery na pevný domovní odpad
-  garáže s uvedením kapacity
-  parkoviště s uvedením kapacity



MĚŘÍTKO 1 : 500



EVROPSKÁ UNIE
Evropský fond pro regionální rozvoj
Integrovaný regionální operační program



MINISTERSTVO
PRO MÍSTNÍ
ROZVOJ ČR