






ÚZEMNÍ STUDIE VEŘEJNÉHO PROSTRANSTVÍ






Dobruška - lokalita Z2.15

ŘEŠENÍ DOPRAVNÍ INFRASTRUKTURY



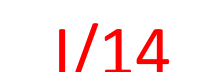


LEGENDA

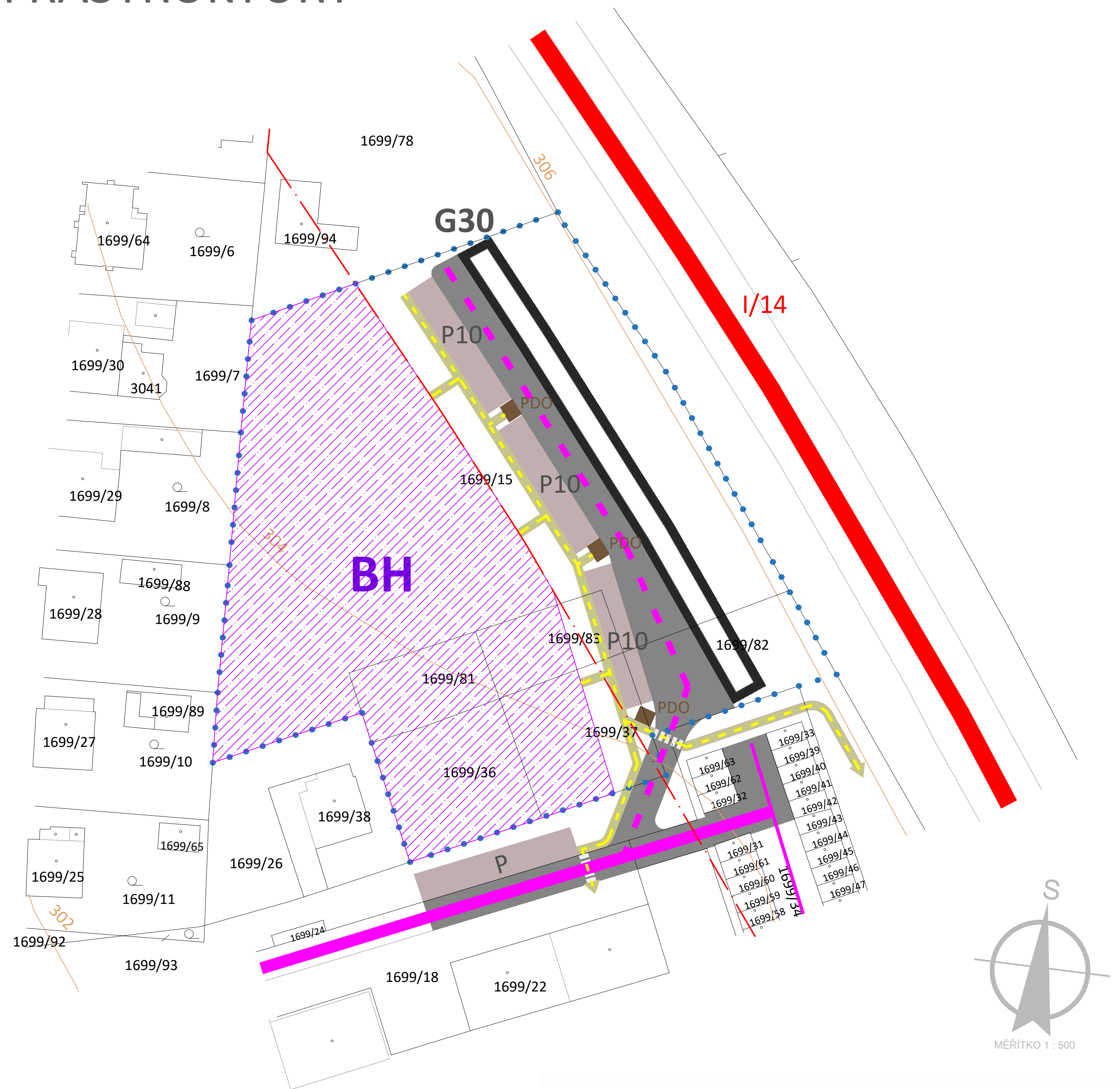
-  hranice řešeného území
-  polohopis
-  výškopis
-  stavby vymezující prostor veřejného prostranství (G - garáže)
-  plochy vymezující prostor veřejného prostranství (BH - plochy bydlení v bytových domech)

VEŘEJNÁ PROSTRANSTVÍ

-  komunikace pro motorovou dopravu - asfalt
-  komunikace pro motorovou dopravu - parkovací stání - dlažba
-  přechod pro chodce
-  komunikace pro nemotorovou dopravu - dlažba
-  přístřešky pro kontejnery na pevný domovní odpad (PDO)
- G30** garáže s uvedením kapacity
- P10** parkoviště s uvedením kapacity

KONCEPCE DOPRAVNÍ INFRASTRUKTURY

-  silnice I. třídy - stav
-  ochranné pásmo silnice I. třídy
- I/14** označení silnice
-  místní komunikace
-  místní komunikace - návrh
-  komunikace pro nemotorovou dopravu - návrh



EVROPSKÁ UNIE
Evropský fond pro regionální rozvoj
Integrovaný regionální operační program



MINISTERSTVO
PRO MÍSTNÍ
ROZVOJ ČR