






# ÚZEMNÍ STUDIE VEŘEJNÉHO PROSTRANSTVÍ





## Dobruška - lokalita Z2.15

### ŘEŠENÍ TECHNICKÉ INFRASTRUKTURY


#### LEGENDA

-  hranice řešeného území
-  polohopis
-  výškopis
-  stavby vymezující prostor veřejného prostranství (G - garáže)
-  plochy vymezující prostor veřejného prostranství (BH - plochy bydlení v bytových domech)

#### VEŘEJNÁ PROSTRANSTVÍ

-  komunikace pro motorovou dopravu - asfalt
-  komunikace pro motorovou dopravu - parkovací stání - dlažba
-  přechod pro chodce
-  komunikace pro nemotorovou dopravu - dlažba

#### KONCEPCE TECHNICKÉ INFRASTRUKTURY

-  vodovod - stav
-  vodovod - návrh včetně napojovacího bodu
-  ochranné pásmo vodovodu
-  kanalizace splašková - návrh včetně napojovacího bodu
-  STL plynovod - stav
-  STL plynovod - návrh včetně napojovacího bodu
-  ochranné pásmo STL plynovodu
-  podzemní elektrické vedení NN - stav
-  podzemní elektrické vedení NN - návrh včetně napojovacího bodu
-  teplovod - stav
-  teplovod - návrh včetně napojovacího bodu
-  ochranné pásmo teplovodu
-  komunikační vedení - stav
-  komunikační vedení - návrh včetně napojovacího bodu
-  PDO
-  přístřešky pro kontejnery na pevný domovní odpad - návrh

