







ÚZEMNÍ STUDIE VEŘEJNÉHO PROSTRANSTVÍ




Sedloňov - lokalita Z2

ŘEŠENÍ TECHNICKÉ INFRASTRUKTURY







LEGENDA

-  hranice řešeného území
-  polohopis
-  výškopis
-  části plochy umožňující umístění staveb obklopujících prostor veřejného prostranství
-  plochy vymezující prostor veřejného prostranství (SV - plochy smíšené obytné)
-  doporučené vnitřní členění ploch vymezujících veřejné prostranství

VEŘEJNÁ PROSTRANSTVÍ

-  komunikace pro motorovou dopravu - asfalt
-  komunikace pro motorovou dopravu - parkovací stání - dlažba
-  komunikace pro motorovou dopravu - nezpevněná

KONCEPCE TECHNICKÉ INFRASTRUKTURY

-  vodovod - stav
-  ochranné pásmo vodovodu
-  nadzemní elektrické vedení VN - stav
-  ochranné pásmo elektrického vedení
-  nadzemní elektrické vedení NN - stav
-  místní telefonní síť - stav

