



ÚZEMNÍ STUDIE VEŘEJNÉHO PROSTRANSTVÍ

Sedloňov - lokalita Z17

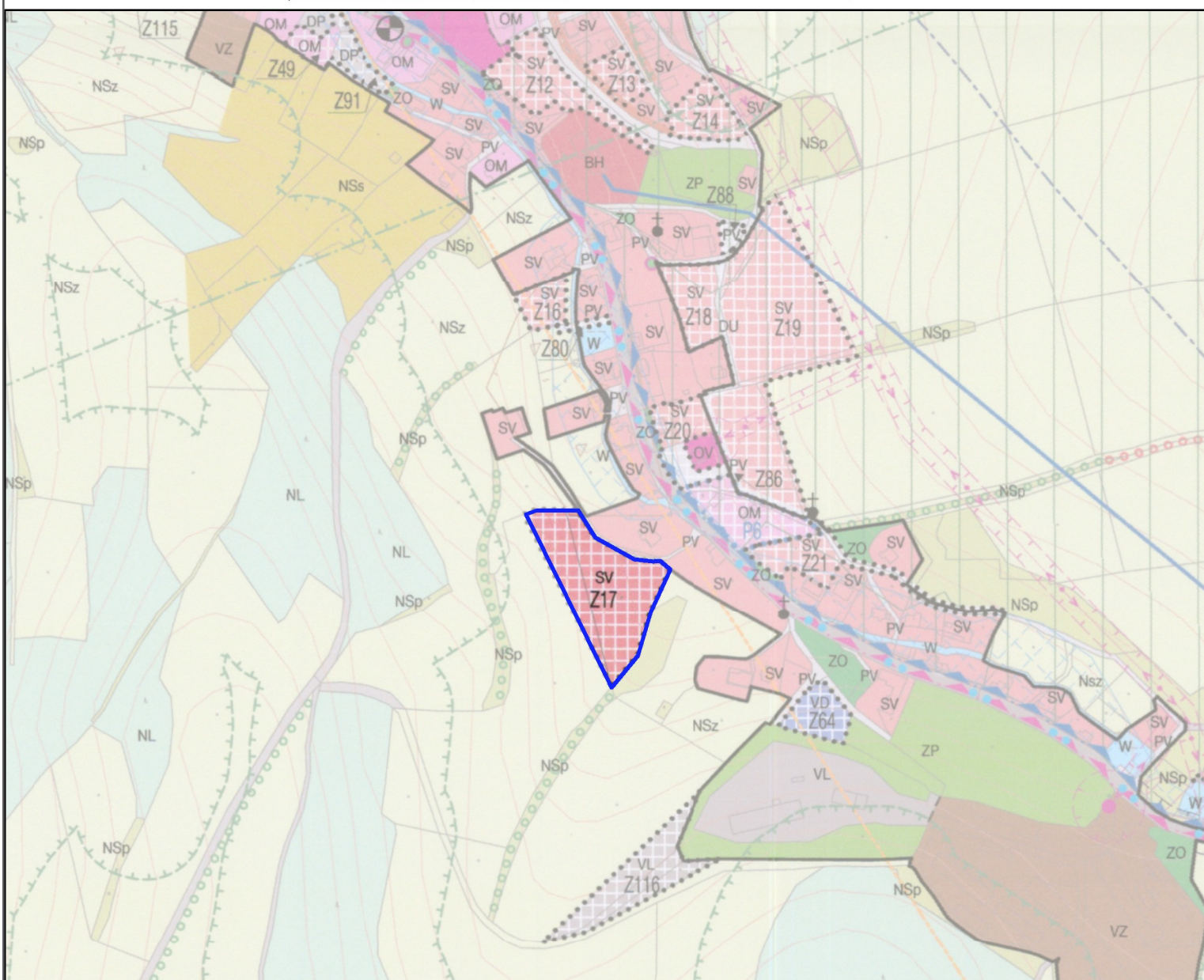
ŠIRŠÍ VZTAHY

 HRANICE ŘEŠENÉHO ÚZEMÍ

HRANICE, IDENTIFIKACE PLOCH			
	hranice zastavěného území k 31. 3. 2013		
	Z1	hranice zastavitelných ploch	
URBANISTICKÁ KONCEPCE, KONCEPCE USPOŘÁDÁNÍ KRAJINY			
STABILIZOVANÉ PLOCHY	PLOCHY ZMĚN	ÚZEMNÍ REZERVY	 hranice ploch s rozdílným způsobem využití
PLOCHY S ROZDÍLNÝM ZPŮSOBEM VYUŽITÍ			
PLOCHY SMÍŠENÉ OBYTNÉ - S			
 SV	 SV		plochy smíšené obytné - venkovské



MĚŘÍTKO 1 : 5000



EVROPSKÁ UNIE
Evropský fond pro regionální rozvoj
Integrovaný regionální operační program



MINISTERSTVO
PRO MÍSTNÍ
ROZVOJ ČR