








# ÚZEMNÍ STUDIE VEŘEJNÉHO PROSTRANSTVÍ





## Sedloňov - lokalita Z17

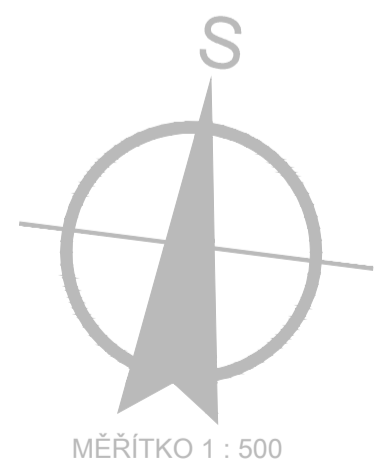
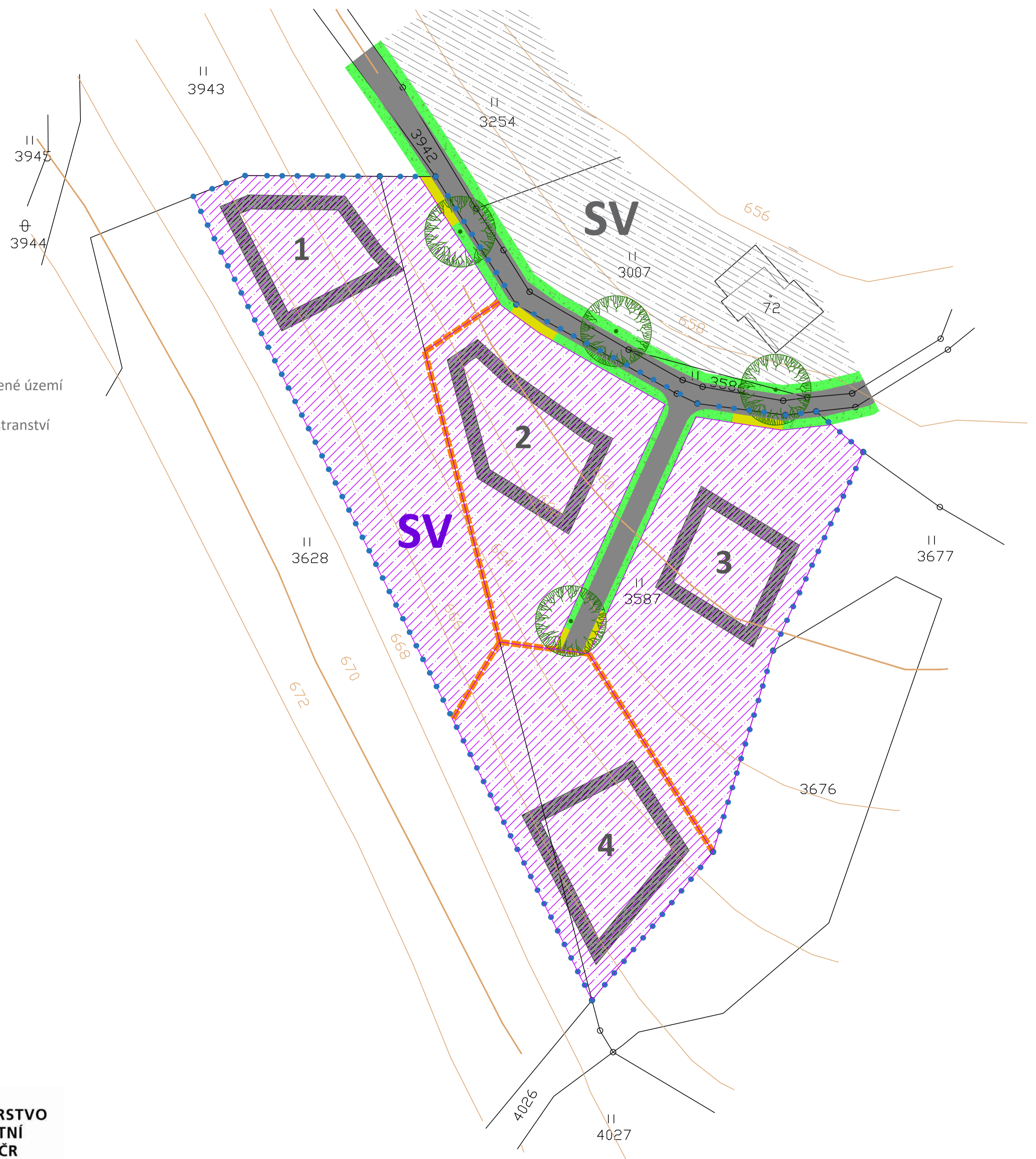
### HLAVNÍ VÝKRES

#### LEGENDA

-  hranice řešeného území
-  polohopis
-  výškopis
-  části ploch vymezujících prostor veřejného prostranství, ve kterých se doporučuje umístění staveb hlavních
-  plochy vymezující prostor veřejného prostranství (SV - smíšené obytné - venkovské)
-  plochy vymezující prostor veřejného prostranství mimo řešené území (SV - smíšené obytné - venkovské)
-  doporučené vnitřní členění ploch vymezujících veřejné prostranství

#### VEŘEJNÁ PROSTRANSTVÍ

-  komunikace pro motorovou dopravu - asfalt
-  komunikace pro motorovou dopravu - parkovací stání - dlažba
-  veřejná zeleň nízká a střední včetně mobiliáře pro každodenní oddech, rekreaci a sportovní využití
-  veřejná zeleň vysoká



MĚŘÍTKO 1 : 500



EVROPSKÁ UNIE  
Evropský fond pro regionální rozvoj  
Integrovaný regionální operační program



MINISTERSTVO  
PRO MÍSTNÍ  
ROZVOJ ČR