








ÚZEMNÍ STUDIE VEŘEJNÉHO PROSTRANSTVÍ



Sedloňov - lokalita Z17

ŘEŠENÍ DOPRAVNÍ INFRASTRUKTURY

LEGENDA


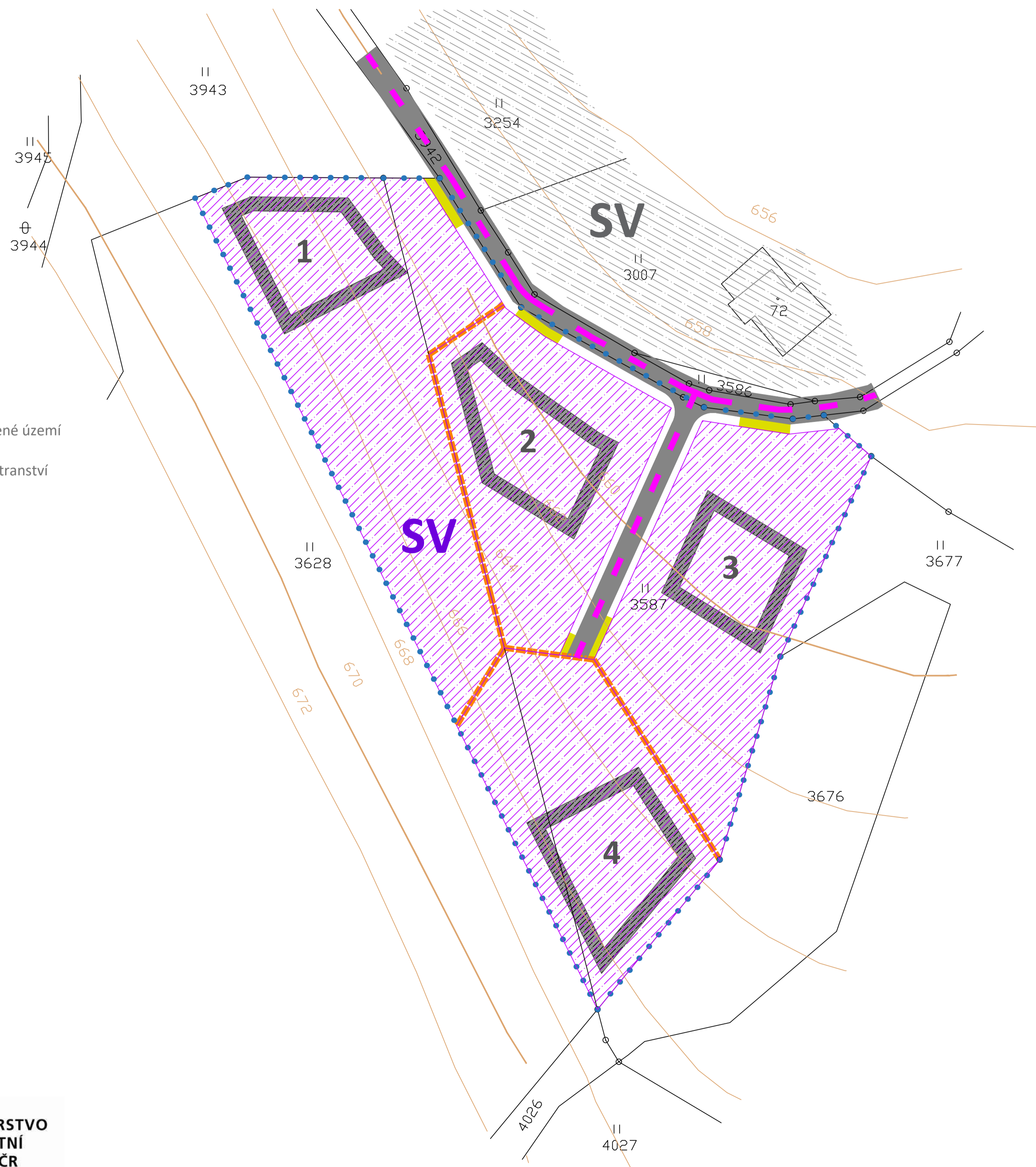
-  hranice řešeného území
-  polohopis
-  výškopis
-  části ploch vymezujících prostor veřejného prostranství, ve kterých se doporučuje umístění staveb hlavních
-  plochy vymezující prostor veřejného prostranství (SV - smíšené obytné - venkovské)
-  plochy vymezující prostor veřejného prostranství mimo řešené území (SV - smíšené obytné - venkovské)
-  doporučené vnitřní členění ploch vymezujících veřejné prostranství

VEŘEJNÁ PROSTRANSTVÍ

-  komunikace pro motorovou dopravu - asfalt
-  komunikace pro motorovou dopravu - parkovací stání - dlažba

KONCEPCE DOPRAVNÍ INFRASTRUKTURY

-  místní komunikace - návrh



MĚŘÍTKO 1 : 500



EVROPSKÁ UNIE
Evropský fond pro regionální rozvoj
Integrovaný regionální operační program



MINISTERSTVO
PRO MÍSTNÍ
ROZVOJ ČR