


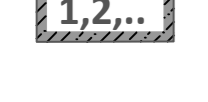




ÚZEMNÍ STUDIE VEŘEJNÉHO PROSTRANSTVÍ





Sedloňov - lokality Z1 a Z69

HLAVNÍ VÝKRES

LEGENDA

-  hranice řešeného území
-  polohopis
-  výškopis
-  části plochy umožňující umístění staveb obklopujících prostor veřejného prostranství
-  plochy vymezující prostor veřejného prostranství (SV - plochy smíšené obytné - venkovské, VD - výroba a skladování - drobná řemeslná výroba)
-  doporučené vnitřní členění ploch vymezujících veřejné prostranství

VEŘEJNÁ PROSTRANSTVÍ

-  komunikace pro motorovou dopravu - asfalt
-  komunikace pro motorovou dopravu - parkovací stání - dlažba
-  veřejná zeleň nízká a střední včetně mobiliáře pro každodenní oddech, rekreaci a sportovní využití
-  veřejná zeleň vysoká

