







# ÚZEMNÍ STUDIE VEŘEJNÉHO PROSTRANSTVÍ



## Sedloňov - lokality Z1 a Z69

### ŘEŠENÍ DOPRAVNÍ INFRASTRUKTURY






#### LEGENDA


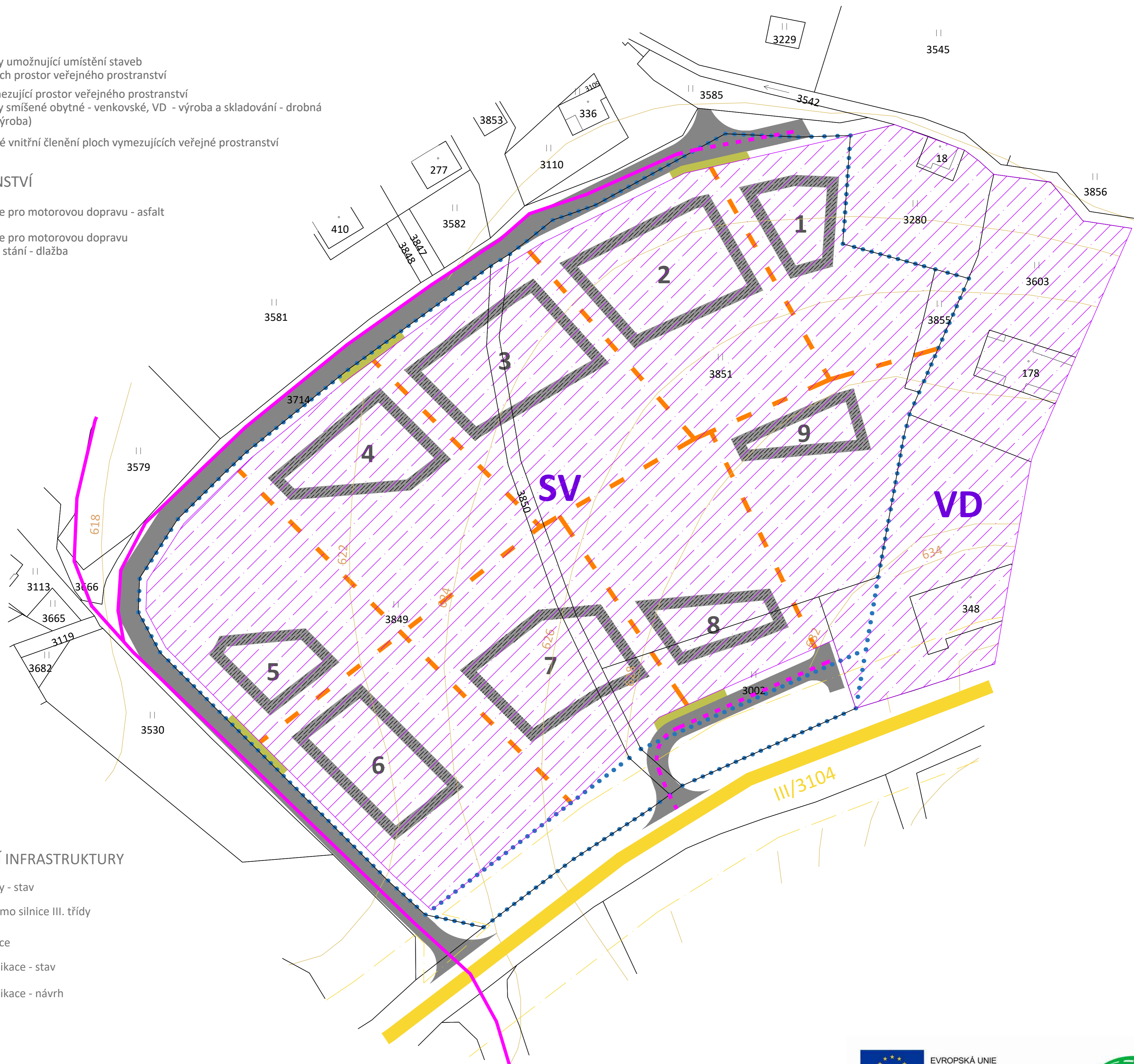
-  hranice řešeného území
-  polohopis
-  výškopis
-  části plochy umožňující umístění staveb obklopujících prostor veřejného prostranství
-  plochy vymezující prostor veřejného prostranství (SV - plochy smíšené obytné - venkovské, VD - výroba a skladování - drobná řemeslná výroba)
-  doporučené vnitřní členění ploch vymezujících veřejné prostranství

#### VEŘEJNÁ PROSTRANSTVÍ

-  komunikace pro motorovou dopravu - asfalt
-  komunikace pro motorovou dopravu - parkovací stání - dlažba

#### KONCEPCE DOPRAVNÍ INFRASTRUKTURY

-  silnice III. třídy - stav
-  ochranné pásmo silnice III. třídy
-  III/3104 označení silnice
-  místní komunikace - stav
-  místní komunikace - návrh



MĚŘÍTKO 1 : 500

