
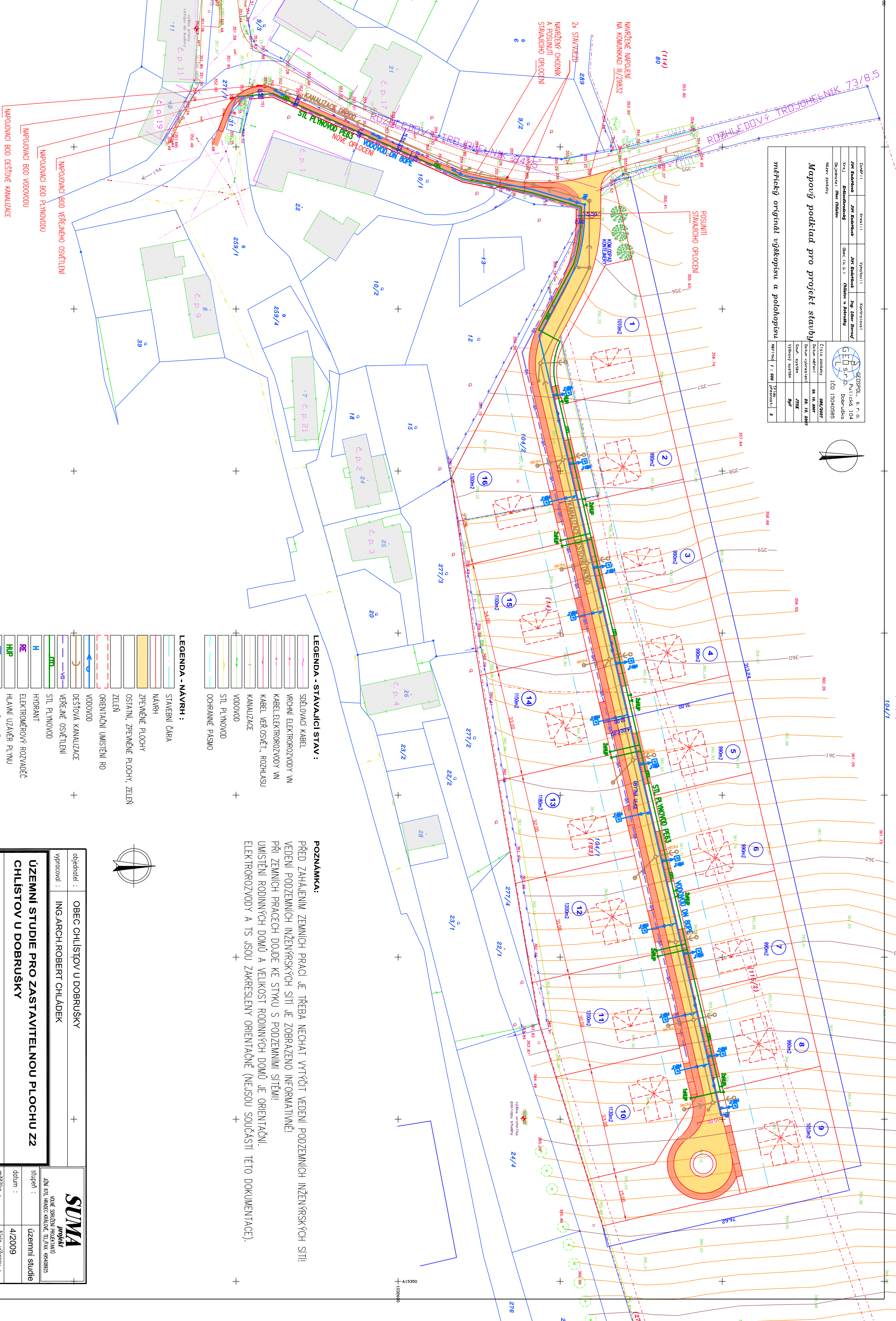


Zašiel:	Revizii:	Výrobou:	Kontrolou:
Jir. Kozdziejek	Jir. Kozdziejek	Jir. Kozdziejek	Jir. Zbor Zemný
Dobruška	Dobruška	Dobruška	Dobruška
Dobruška	Dobruška	Dobruška	Dobruška
Názov stavby:	Číslo stavby: 288/2007		
	Dátum návrhu: 28. 06. 2007		
	Dátum výberu: 28. 06. 2007		
	Výškový systém: JTK		
	Mierka: 1 : 400		
	Právnosť: 3		



**Mapový podklad pro projekt stavby**

*metrický originál výskopisu a polohopisu*



**LEGENDA - STAVAJÍCÍ STAV :**

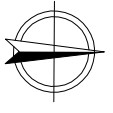
- SPOJOVACÍ KABEL
- VRCHNÍ ELEKTROVODY VN
- KABEL ELEKTROVODY VN
- KABEL VEŘ. OSVĚT., ROZHLASU
- KANALIZACE
- VODOVOD
- STL PLYNOVOD
- OCHRANNÉ PÁSMO

**LEGENDA - NÁVRH :**

- STAVEBNÍ ČÁRA
- NÁVRH
- ZPEVNĚNÉ PLOCHY
- OSTATNÍ, ZPEVNĚNÉ PLOCHY, ZELEN
- ZELEN
- ORIENTAČNÍ UMÍSTĚNÍ RD
- VODOVOD
- DEŠŤOVÁ KANALIZACE
- VEŘEJNÉ OSVĚTLENÍ
- STL PLYNOVOD
- HYDRANT
- H
- ELEKTROVÉ ROZVADĚČ
- HLP
- HLAVNÍ UZÁVĚR PLYNU
- VODOMĚRNÁ ŠACHTA

**POZNÁMKA:**

PŘED ZAHÁJENÍM ZEMNÍCH PRACÍ JE TŘEBA NECHAT VYTÝČIT VEDENÍ PODZEMNÍCH INŽENÝRSKÝCH SÍTÍ VEDENÍ PODZEMNÍCH INŽENÝRSKÝCH SÍTÍ JE ZOBRAZENO INFORMAIVNĚ. PŘI ZEMNÍCH PRÁCECH DOJDE KE STYKU S PODZEMNÍMI SÍTĚMI UMÍSTĚNÍ RODINNÝCH DOMŮ A VELIKOST RODINNÝCH DOMŮ JE ORIENTAČNÍ. ELEKTROVODY A TS JSOU ZAKRESLENY ORIENTAČNĚ (NEJSOU SOUČÁSTÍ TĚTO DOKUMENTACE).



objednatel :	OBEC CHLÍSTOV U DOBRUŠKY		
vyprocovatel :	ING.ARCH.ROBERT CHLÁDEK		
<b>ÚZEMNÍ STUDIE PRO ZASTAVITELNOU PLOCHU Z2 CHLÍSTOV U DOBRUŠKY</b>			
objednatel :	<b>SUMA</b> KONČ. SPOLZIEN. PROJEKTANT!	státní :	územní studie
vyprocovatel :	JM/01. HROBEC. PŘÁKOVÉ. TEL./FAX 49409825	datum :	4/2009
státní :		měřítko :	1:1000
datum :		číslo výkresu :	II.