

# ÚZEMNÍ PLÁN DOBRUŠKA

Změna č. 7

## VÝKRES ZÁKLADNÍHO ČLENĚNÍ ÚZEMÍ - VÝŘEZY

### PRVKY ZÁKLADNÍHO ČLENĚNÍ ÚZEMÍ

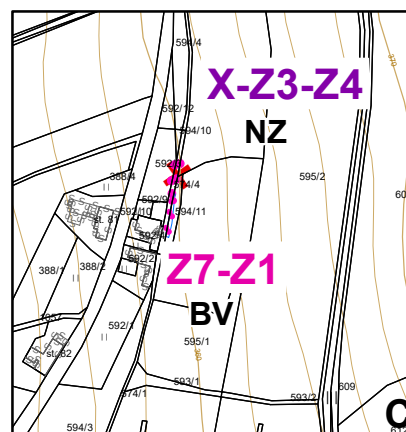
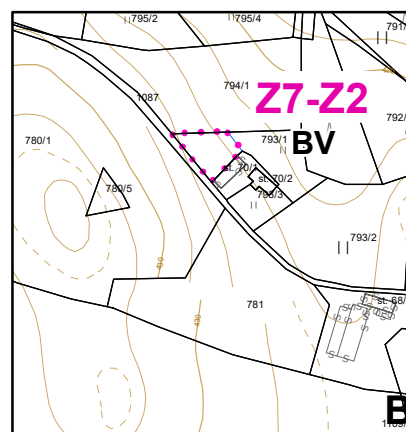
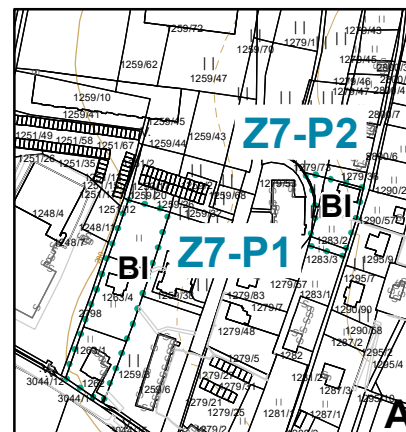
stabiliz.  
plochy

plochy  
změn



ZASTAVITELNÉ PLOCHY

PŘESTAVBOVÉ PLOCHY



1:5 000

0 25 50 100 150  
m

POZNÁMKA:

✗ - zrušení záměru platné ÚPD

Z7... - označení předmětu Změny č. 7

JEVY MAPOVÉHO PODKLADU NEJSOU V LEGENDĚ VYSVĚTLOVÁNY.

