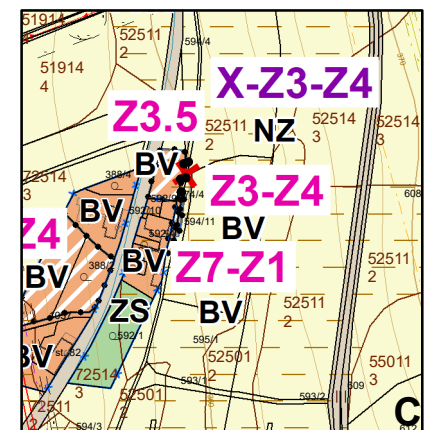
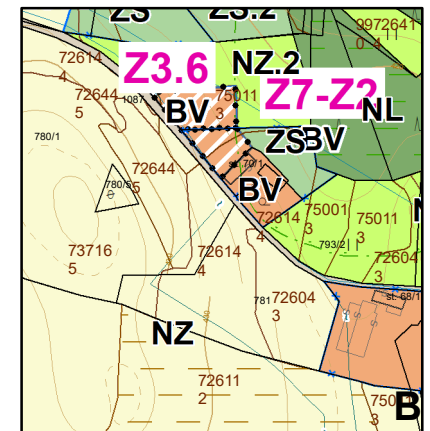
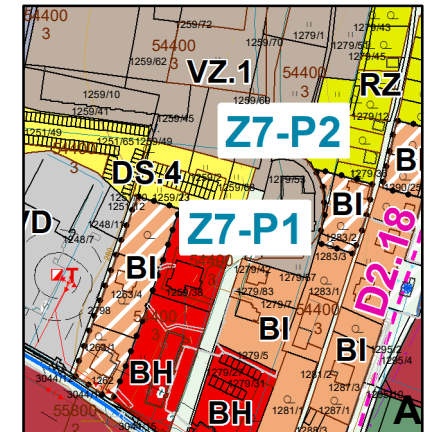


ÚZEMNÍ PLÁN DOBRUŠKA

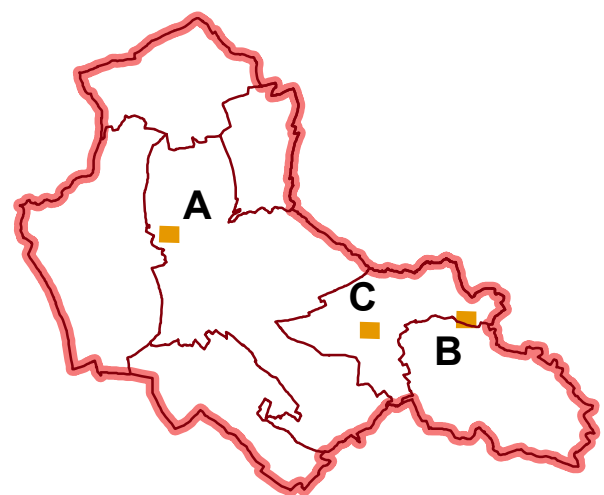
Změna č. 7

KOORDINAČNÍ VÝKRES - VÝŘEZY



LIMITY VYUŽITÍ ÚZEMÍ

nositel limitu	limit	VODNÍ REŽIM
*		VODNÍ ZDROJ
		OP VODNÍHO ZDROJE I. STUPNĚ
		OCHRANA PŮDY
		INVESTICE DO PŮDY (PLOŠNÉ VYJÁDRĚNÍ)
		PŮDA I. A II. TŘÍDY OCHRANY
	5.10.00	HRANICE, KÓD BPEJ A TŘÍDA OCHRANY
		OCHRANA LESA
		LES HOSPODÁŘSKÝ
		VZDÁLENOST 50 M OD OKRAJE LESA
		OCHRANA DOPRAVNÍ INFRASTRUKTURY
		OP SILNICE II. TŘÍDY
		OP SILNICE III. TŘÍDY
		OCHRANA TECHNICKÉ INFRASTRUKTURY
L		OP VODOVODU
L		OP KANALIZACE
		OP ELEKTRICKÉ STANICE
		OP ELEKTRICKÉHO VEDENÍ VN
		OP ELEKTRICKÉHO VEDENÍ VVN
		BP A OP VYSOKOTLAKÉHO PLYNOVODU
L		OP RADIORELEOVÉ TRASY
L		OP KOMUNIKAČNÍHO VEDENÍ



PRVKY ZÁKLADNÍHO ČLENĚNÍ ÚZEMÍ

stabiliz. plochy	plochy změn	
		ZASTAVĚNÉ ÚZEMÍ
		ZASTAVITELNÉ PLOCHY
		PŘESTAVBOVÉ PLOCHY
		HRANICE FUNKČNÍCH PLOCH
K		OZNAČENÍ ZMĚN V KRAJINĚ

PLOCHY FUNKČNÍHO VYUŽITÍ

- PLOCHY BYDLENÍ - B**
 - BH BYDLENÍ V BYTOVÝCH DOMECH
 - BI BYDLENÍ V RODINNÝCH DOMECH MĚSTSKÉ A PŘIMĚSTSKÉ
 - BV BYDLENÍ V RODINNÝCH DOMECH VENKOVSKÉ
- PLOCHY REKREACE - R**
 - RZ REKREACE - ZAHRÁDKÁŘSKÉ OSADY
- PLOCHY OBČANSKÉHO VYBAVENÍ - O**
 - OV OBČANSKÉ VYBAVENÍ - VEŘEJNÁ INFRASTRUKTURA
- PLOCHY VEŘEJNÝCH PROSTRANSTVÍ - P**
 - PD VEŘEJNÁ PROSTRANSTVÍ S DOMINANTNÍ FUNKCÍ DOPRAVNÍ
 - PZ VEŘEJNÁ PROSTRANSTVÍ S DOMINANTNÍ FUNKCÍ ZELENĚ
- PLOCHY DOPRAVNÍ INFRASTRUKTURY - D**
 - DS DOPRAVNÍ INFRASTRUKTURA SILNIČNÍ
 - DS. 4 - GARÁŽE
 - DS. 6 - KOMUNIKACE MIMO ZASTAVĚNÉ A ZASTAVITELNÉ ÚZEMÍ
- PLOCHY VÝROBY A SKLADOVÁNÍ - V**
 - VD VÝROBA A SKLADOVÁNÍ - DROBNÁ ŘEMESLNÁ VÝROBA
 - VZ VÝROBA A SKLADOVÁNÍ - ZEMĚDĚLSKÁ VÝROBA
 - VZ.1 - ROSTLINNÁ VÝROBA
- PLOCHY ZELENĚ - Z**
 - ZS ZELENĚ SOUKROMÁ A VYHRAZENÁ
- PLOCHY ZEMĚDĚLSKÉ - N**
 - NZ PLOCHY ZEMĚDĚLSKÉ
 - NZ.2 PLOCHY ZEMĚDĚLSKÉ
 - NZ.2 - LOUKY A PASTVINY
- PLOCHY LESNÍ - N**
 - NL PLOCHY LESNÍ

DOPRAVNÍ INFRASTRUKTURA

Silniční doprava	stabiliz. plochy	plochy změn	územní rezervy
SILNICE II. TŘÍDY			
SILNICE III. TŘÍDY			
KOMUNIKACE			
MÍSTNÍ KOMUNIKACE			

TECHNICKÁ INFRASTRUKTURA

Zásobování elektrickou energií	stabiliz. plochy
VENKOVNÍ VEDENÍ VVN 110 kV	
VENKOVNÍ VEDENÍ VVN 35 kV	
ROZVODNA	
VTL PLYNOVOD SKUPINY B1	
BEZPEČNOSTNÍ PÁSMO VTL: DO DN 100 - 15 M NA OBĚ STRANY DO 250 - 20 M NA OBĚ STRANY	

Zásobování vodou	stabiliz. plochy
VODOVOD	
VODNÍ ZDROJE (VRTY A STUDNY)	
OCHRANNÉ PÁSMO VODNÍHO ZDROJE I. STUPNĚ - VNITŘNÍ	

Odkanalizování	stabiliz. plochy
HLAVNÍ KMENOVÉ STOKY JEDNOTNÉ KANALIZACE	

Telekomunikace	stabiliz. plochy
RADIORELEOVÉ TRASY	



1:5 000

0 25 50 100 150 m

POZNÁMKA:

✗ - zrušení záměru platné ÚPD

Z7... - označení předmětu Změny č. 7

Celé správní území je zájmovým územím Ministerstva obrany z hlediska povolování v textové části vyjmenovaných druhů staveb. Jevy mapového podkladu nejsou v legendě vysvětlovány.