



ÚZEMNÍ PLÁN DOBRUŠKA

Změna č. 7

VÝKRES PŘEPOKLÁDANÝCH ZÁBORŮ PŮDNÍHO FONDU - VÝŘEZY

PRVKY ZÁKLADNÍHO ČLENĚNÍ ÚZEMÍ






plochy
změn

-  ZÁBOR PŮDNÍHO FONDU
-  NAVRÁCENÍ ZÁBORU PŮDNÍHO FONDU

INVESTICE DO PŮDY

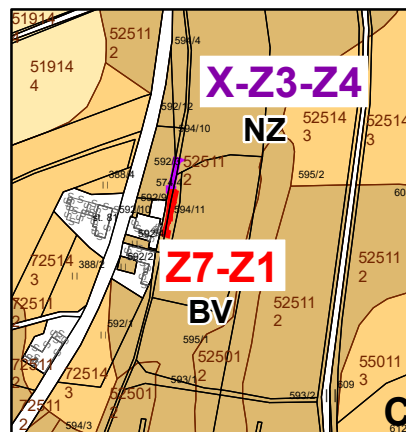
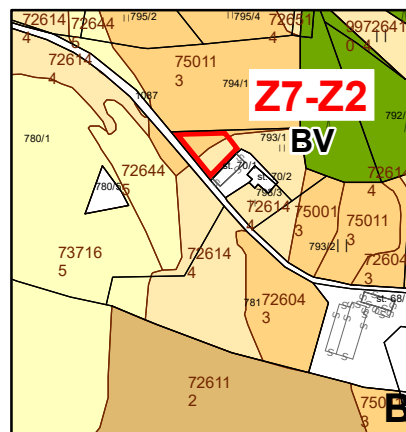
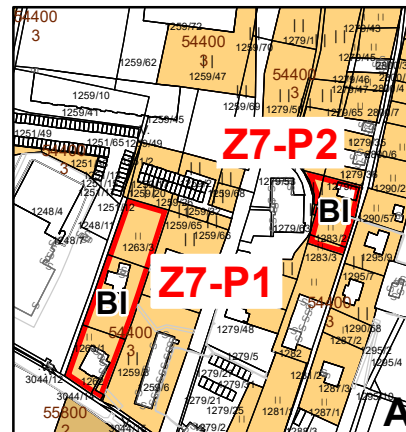
-  INVESTICE DO PŮDY - PLOŠNÉ ODVODNĚNÍ

ZEMĚDĚLSKÝ PŮDNÍ FOND


-  HRANICE, KÓD BPEJ A TŘÍDA OCHRANY
-  ZEMĚDĚLSKÁ PŮDA II. TŘÍDY OCHRANY
-  ZEMĚDĚLSKÁ PŮDA III. TŘÍDY OCHRANY
-  ZEMĚDĚLSKÁ PŮDA IV. TŘÍDY OCHRANY
-  ZEMĚDĚLSKÁ PŮDA V. TŘÍDY OCHRANY

PLOCHY LESNÍ

-  POZEMKY URČENÉ K PLNĚNÍ FUNKCÍ LESA



1:5 000

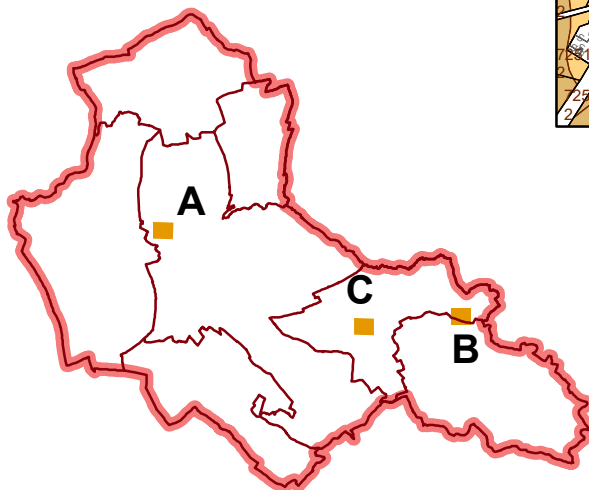
0 25 50 100 150
 m

POZNÁMKA:

 - zrušení záměru platné ÚPD

Z7-.. - označení předmětu Změny č. 7

Bílé plochy není BPEJ s třídou ochrany.



JEVY MAPOVÉHO PODKLADU NEJSOU V LEGENDĚ VYSVĚTLOVÁNY.